

Plan Rozwoju Lokalnego na lata 2009 – 2015

Spis treści

1. Obszar i czas realizacji PRL:.....	3
2. Aktualna sytuacja społeczno – gospodarcza na obszarze objętym PRL	3
<u>2.1</u> Podstawowe dane dotyczące obszaru Panu	3
<u>2.2</u> Zagospodarowanie przestrzenne	4
<u>2.3</u> Sfera społeczna	4
<u>2.3.1</u> Demografia i poziom rozwoju społecznego	4
<u>2.3.2</u> Warunki i poziom życia mieszkańców	6
<u>2.3.3</u> Oświata i edukacja	6
<u>2.3.4</u> Opieka zdrowotna	9
<u>2.3.5</u> Grupy społeczne wymagające wsparcia	9
<u>2.3.6</u> Organizacje społeczne działające w mieście	10
<u>2.3.7</u> Rynek pracy	11
<u>2.4</u> Sfera ekonomiczna.....	12
<u>2.5</u> Identyfikacja najważniejszych problemów występujących w mieście 15	
3. Cele ogólne i szczegółowe rozwoju miasta	15
4. Cele cząstkowe i zadania do realizacji – patrz oddzielna tabela poniżej ...	15
<u>4.1</u> Zadania zmierzające do realizacji celów	15
5. Realizacja zadań	17
<u>5.1</u> Planowane zadania inwestycyjne w okresie 2007 – 2013.....	17
<u>5.2</u> Zadania planowane do realizacji po roku 2013 – Priorytety długoterminowe	21
<u>5.3</u> Działania restrukturyzacyjne i innowacyjne, poza-inwestycyjne	21
<u>5.4</u> Powiązanie zadań realizowanych w ramach PRL z innymi działaniami realizowanymi na terenie miasta / obszaru metropolitalnego / województwa	21
<u>5.5</u> Oczekiwane wskaźniki efektów i produktów realizacji PRL	21
6. Plan finansowy na lata 2009 – 2015.....	22
7. System wdrażania PRL oraz sposoby monitorowania, oceny i komunikacji społecznej PRL.....	22

Użyte skróty i oznaczenia

ŁTR	Łódzki Tramwaj Regionalny, przedsięwzięcie rozwojowe, polegające na modernizacji i rozbudowie istniejącego systemu tramwajowego w Aglomeracji Łódzkiej w relacji północ – południe o długości ok. 30 km, łączącego Zgierz i Pabianice z Centrum Łodzi.
ŁOM	Łódzki Obszar Metropolitalny; pod tym terminem rozumiany jest obszar funkcjonalny zespołu miasta Łodzi i miast i gmin otoczenia, który to zespół funkcjonuje jako jeden organizm społeczny i gospodarczy o silnych powiązaniach i który korzysta z wartości dodanej centrum metropolitalnego z jego wyposażeniem w instytucje kultury, nauki oraz usług wyższego rzędu, w tym obsługi biznesu. ŁOM został zdefiniowany w Planie Zagospodarowania przestrzennego województwa łódzkiego z 2002 roku.
PRL	Plan Rozwoju Lokalnego, dokument strategiczny samorządu, obejmujący założenia polityki rozwojowej Miasta, sposobów jej wdrażania oraz podstawy do realizacji wieloletnich przedsięwzięć inwestycyjnych i organizacyjnych
ZPRTP	Zintegrowany Plan Rozwoju Transportu publicznego, dokument strategiczny samorządu, stanowiący założenia polityki transportowej oraz podstawa do realizacji wieloletnich przedsięwzięć inwestycyjnych i organizacyjnych

1. Obszar i czas realizacji PRL

Plan dotyczy obszaru Miasta Zgierza w granicach administracyjnych. Okresem planowania są lata 2009 – 2015 z kierunkami działań na okres do 2025.

2. Aktualna sytuacja społeczno – gospodarcza na obszarze objętym PRL

2.1. Podstawowe dane dotyczące obszaru Panu

Miasto Zgierz leży w pobliżu geograficznego środka Polski. Miasto sąsiaduje od południa z Łodzią, od północy i wschodu z Gminą Zgierz, a na zachodzie z gminą Aleksandrów Łódzki.

Zgierz leży w dolinie rzeki Bzury na krawędzi Wysoczyzny Łódzkiej i Nizin Środkowopolskich. Dzięki temu ukształtowanie okolicznych terenów jest wyjątkowo urozmaicone. Pod miastem znajdują się trzecio- i czwartorzędowe oraz górnokredowe warstwy wodonośne, z których czerpana jest woda doskonałej jakości dla potrzeb mieszkańców. W okalającej miasto Gminie Zgierz rozpoczęto eksploatację złóż wód mineralnych, zawierających znaczne ilości fluoru.

Miasto liczy obecnie ponad 58 tys. mieszkańców i zajmuje powierzchnię 42,3 km².

Zgierz posiada szereg atutów istotnych dla wielu rodzajów działalności gospodarczej. Jednym z najważniejszych jest położenie w systemie transportowym kraju: droga krajowa Nr 1 łącząca porty Gdańska i Gdyni z południem Polski (w skali Europy Skandynawię i Bałkany), dobry dojazd do lotniska cywilnego w Lublinku (oddalone jest od Zgierza zaledwie o 20km), które posiada odpowiednie warunki do przyjmowania małych samolotów przez całą dobę i w każdych warunkach oraz bliskość głównego portu lotniczego w kraju (Warszawa -Okęcie - około 130 km), rozbudowana sieć kolejowa. Miasto wchodzi w skład aglomeracji łódzkiej (Łódzkiego Obszaru Metropolitalnego, ŁOM) i posiada połączenia tramwajowe z Łodzią i sąsiednimi gminami, przechodzą tędy przelotowe trasy samochodowe, wiodące w różnych kierunkach.

Istotne znaczenie dla rozwoju miasta mają plany budowy autostrad: A-1 (północ-południe) i A-2 (wschód-zachód), które połączą granicę polsko-niemiecką w Świecku z Terespołem na wschodniej granicy Polski. Będą one przebiegać na wschód i północ od Zgierza, a ich skrzyżowanie znajdować się będzie w odległości kilku kilometrów od miasta. Przez Zgierz, po jego zachodniej stronie, będzie wiodła droga ekspresowa S-14, stanowiąca zjazd z autostrady A-2 do Łodzi i na kierunku południowym ŁOM.

Dostępność komunikacyjna stanowi dla wielu rodzajów działalności gospodarczej ważny czynnik, poprawiający atrakcyjność danego regionu. Za taki region niewątpliwie można uznać miasto Zgierz. Jego położenie oraz dobre połączenia transportowe z resztą kraju i Europy, także położenie w węźle telekomunikacyjnym, są niekwestionowanymi atutami, pozwalającym

na szybki i dynamiczny rozwój najważniejszych funkcji lokalnych, regionalnych i krajowych.

2.2. Zagospodarowanie przestrzenne

Miasto Zgierz jest pod względem liczby ludności piątym miastem województwa łódzkiego, częścią Łódzkiego Obszaru Metropolitalnego. Usytuowane jest bezpośrednio na północ od Łodzi będąc z tym miastem powiązane linią tramwajową (Łódź – Zgierz – Ozorków) i drogą krajową nr 1, oraz linią kolejową. Jest siedzibą powiatu zgierskiego, grupującego siedem gmin o mieszanym – miejsko - wiejskim charakterze (obszary miejskie zamieszkuje ponad 70% ludności powiatu, choć rolnictwo jest jednym z wiodących sektorów gospodarki).

Zgierz graniczy: od południa z miastem Łódź, od zachodu z gminami Aleksandrów Łódzki; od północy i wschodu z gminą Zgierz i dalej gminami Ozorków i Stryków.

Centralne położenie gminy oraz bezpośrednie sąsiedztwo aglomeracji łódzkiej sprawiło, że miasto posiada dogodną lokalizację komunikacyjną zarówno krajową, jak i międzynarodową, leżąc przy węźle autostradowym A 1 i A2, oraz w obrębie obszaru metropolitalnego wyposażonego w wiele usług wyższego rzędu.

Zagospodarowanie gminy należy do kategorii intensywnych, tzn. wolne tereny zajmują niewielki obszar. Zabudowa jednak jest w większości zdewastowana jako pozostałość z jednej strony boomu przemysłowego końca XIX i początku XX wieków oraz chaotycznej zabudowy przemysłowej i mieszkaniowej z drugiej połowy XX wieku. Znaczny jest udział terenów zielonych w południowej części miasta oraz rolnych w północnej.

2.3. Sfera społeczna

2.3.1. Demografia i poziom rozwoju społecznego

Zgodnie z danymi Głównego Urzędu Statystycznego na dzień 31 grudnia 2007 roku ludność miasta Zgierza osiągnęła liczbę 58 164 mieszkańców.

Według danych zawartych w poniższej tabeli można zauważyć, że od roku 2003 liczba mieszkańców nieznacznie się zmienia i od roku 2006 uwiadcza się spadek o około 0,13%, a w 2007 spadek o około 0,18% w stosunku do roku poprzedniego. Natomiast struktura wiekowa w odniesieniu do liczby osób w wieku produkcyjnym pozostaje w miarę stała, w wieku przedprodukcyjnym uwiadcza się spadek a wzrost w wieku poprodukcyjnym. Taki stan rzeczy wynika z wydłużenia przeciętnego trwania życia oraz spadku liczby dzieci w wieku szkolnym.

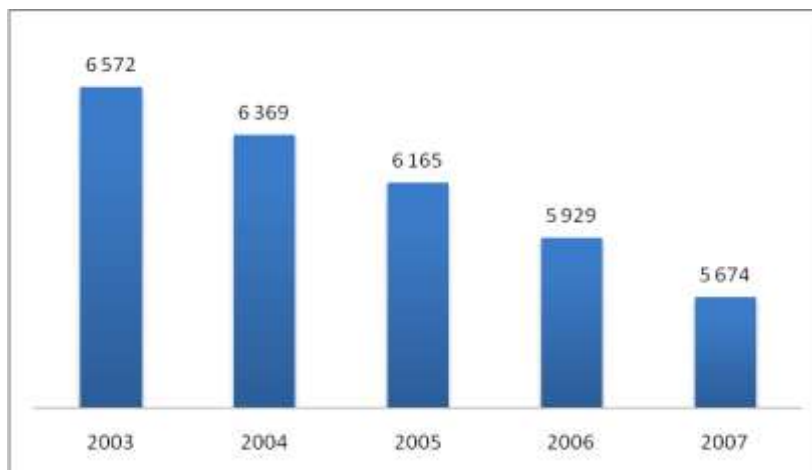
Tabela 1. Tendencje w zmianach liczby i struktury wiekowej ludności

Rok	2003		2004		2005		2006		2007	
Ludność ogółem	58 201		58 236		58 351		58 272		58 164	
Ludność w wieku przedprodukcyjnym	10 715	18,41%	10 447	17,94%	10 265	17,59%	9 999	17,16%	9 813	16,87%
Ludność w wieku produkcyjnym	38 041	65,36%	38 257	65,69%	38 404	65,82%	38 191	65,54%	37 981	65,30%
Ludność w wieku poprodukcyjnym	9 445	16,23%	9 532	16,37%	9 682	16,59%	10 082	17,30%	10 370	17,83%

Źródło: www.stat.gov.pl

Na wykresie poniżej pokazano liczbę dzieci w wieku szkolnym w latach 2003-2007.

Wykres 1. Liczba dzieci w wieku szkolnym (7-16lat) w latach 2003-2007



Źródło: Opracowanie własne

Tabela poniżej przedstawia prognozowaną liczbę ludności w Zgierzu oszacowaną na podstawie Narodowego Spisu Powszechnego z 2002 roku. Ponadto oparta jest na następujących założeniach:

- kontynuację w przyszłości obecnego modelu rodziny z utrzymaniem wzorców zachowań prokreacyjnych,
- wzrost przeciętnego trwania życia: dla mężczyzn z 69 do 75 lat, dla kobiet z 77 do 81 lat,
- dalsze zmniejszenie poziomu umieralności niemowląt.

Tabela 2. Prognoza ludności Zgierza na lata 2008-2028

2008	2009	2010	2011	2012	2013	2014
57 321	57 089	56 872	56 651	56 415	56 164	55 912
2015	2016	2017	2018	2019	2020	2021
55 645	55 363	55 060	54 704	54 380	54 025	53 646
2022	2023	2024	2025	2026	2027	2028
53 253	52 846	52 425	51 984	51 502	51 013	50 521

Źródło: Główny Urząd Statystyczny- Prognoza Ludności na lata 2003-2030

2.3.2. Warunki i poziom życia mieszkańców

Liczba mieszkań w Zgierzu z roku na rok wzrasta by na koniec 2007 roku osiągnąć poziom 22 983 lokali. Ogółem zajmują one 1 358 508 m² powierzchni, co daje średnio 59,11m² na jedno mieszkanie. Ponadto na mieszkanie przypada średnio 3 izby. Poniższe zestawienie przedstawia liczbę mieszkań wyposażonych w instalacje techniczno- sanitarne w latach 2004-2007.

Tabela 3. Wyposażenie mieszkań w instalacje techniczno- sanitarne

Wyszczególnienie	2004	2005	2006	2007
Ogółem	22 607	22 794	22 934	22 983
wodociąg	21 725	21 913	22 053	22 102
ustęp splukiwany	20 308	20 496	20 636	20 686
łazienka	19 386	19 574	19 714	19 765
centralne ogrzewanie	17 463	17 651	17 790	17 837
gaz sieciowy	14 763	14 771	14 774	14 779

Źródło: Główny Urząd Statystyczny

2.3.3. Oświata i edukacja

W Zgierzu działa 12 przedszkoli, w tym 11 miejskich. Liczba dzieci uczęszczających do przedszkoli w latach 2004-2007 była mniejsza niż liczba dostępnych miejsc, co oznacza, że placówki są przygotowane na wypadek większej liczby chętnych. Ponadto warto zauważyć, że przedszkola są przystosowane dla najmłodszych (w mieście istnieje żłobek). Szczegółowe dane na temat liczby dostępnych miejsc, dzieci i struktury wieku pokazano w tabeli 4.

Tabela 4. Struktura wieku, liczba dzieci i miejsc w przedszkolach w Zgierzu w latach 2004-2007

Wyszczególnienie		2004	2005	2006	2007
Miejsca w przedszkolach		1 327	1 253	1 277	1 309
Liczba dzieci w przedszkolach	Ogółem	1 129	1 147	1 207	1 257
	Dziewczęta	-	541	583	600
	Chłopcy	-	606	624	657
Liczba dzieci w przedszkolach wg wieku	2 i mniej	11	3	5	9
	3	170	167	174	215
	4	249	288	287	295
	5	298	293	347	353
	6	462	387	382	373
	7 i więcej	12	9	12	12

Źródło: Główny Urząd Statystyczny

Na koniec 2007 roku w Zgierzu otwartych szkół podstawowych było 9 (8 publicznych oraz jedna społeczna niepubliczna), gdzie uczęszczało 3020 uczniów (1487 dziewcząt, 1556 chłopców). Ponadto w Zgierzu istnieje jedna szkoła specjalna, do której uczęszczało 53 uczniów (23 dziewczęta, 30 chłopców).

Tabela 5. Zestawienie danych dotyczących szkół podstawowych w Zgierzu w latach 2005-2007

Wyszczególnienie		2005	2006	2007
Szkoly podstawowe (bez specjalnych)		9	10	9
Szkoly podstawowe specjalne		1	1	1
Liczba uczniów				
Szkoly podstawowe (bez specjalnych)				
	Ogółem	3 320	3 654	3 020
	Chłopcy	1 700	1 862	1 556
	Dziewczęta	1 620	1 792	1 464
	Absolvenci	661	645	596
Szkoly podstawowe specjalne				
	Ogółem	67	67	53
	Chłopcy	47	44	30
	Dziewczęta	20	23	23
	Absolvenci	18	16	13

Źródło: Główny Urząd Statystyczny

Analogicznie jak dla szkół podstawowych w tabeli 6 zestawiono dane dotyczące szkół gimnazjalnych działających na terenie miasta Zgierza.

Tabela 6. Szkoły gimnazjalne w latach 2005-2007 w Zgierzu

Wyszczególnienie		2005	2006	2007
Szkoły gimnazjalne (bez specjalnych)		4	4	4
Szkoły gimnazjalne specjalne		1	1	1
Liczba uczniów				
Szkoły gimnazjalne (bez specjalnych)				
	Ogółem	1 926	1 796	1 750
	Chłopcy	1 003	930	911
	Dziewczęta	923	866	839
	Absolwenci	673	682	595
Szkoły gimnazjalne specjalne				
	Ogółem	77	60	60
	Chłopcy	50	42	46
	Dziewczęta	27	18	14
	Absolwenci	16	30	22

Źródło: Główny Urząd Statystyczny

W mieście działa kilka zespołów szkół ponad-gimnazjalnych:

- Samorządowe Liceum Ogólnokształcące im. Romualda Traugutta,
- Zespół Szkół Ogólnokształcących im. Stanisława Staszica
- Zespół Szkół Nr 1 im. Jakuba Stefana Cezaka
- Zgierski Zespół Szkół Ponad-gimnazjalnych im. Jana Pawła II
- Zespół Szkół Społecznych TPZ - Społeczne Liceum ogólnokształcących

Przy istniejących szkołach działają trzy Licea Ogólnokształcące dla Dorosłych (w tym dwa niepubliczne).

W skład Zespołu Szkół Nr 1 oraz Zgierskiego Zespołu Szkół Ponad-gimnazjalnych wchodzi: liceum profilowane, technikum, zasadnicza szkoła zawodowa oraz liceum ogólnokształcące o profilu ogólnym.

Ogółem na koniec 2007 roku do szkół średnich uczęszczało 1 270 uczniów, w tym 718 mężczyzn. Świadectwo dojrzałości otrzymało 216 absolwentów przy 277 przystępujących do egzaminu maturalnego.

Poziom kształcenia w liceach pozwala absolwentom, zgodnie z ich zainteresowaniami oraz możliwościami, na podjęcie nauki na uczelniach wyższych i szkołach policealnych. Warto zaznaczyć, że najbliższym ośrodkiem akademickim jest Łódź. Oferta kierunków kształcenia w Łodzi jest na tyle szeroka, by absolwenci ze zgierskich szkół mogli kontynuować naukę w pobliżu miejsca zamieszkania.

2.3.4. Opieka zdrowotna

W Zgierzu funkcjonują publiczne i niepubliczne zakłady opieki zdrowotnej, które zaspokajają potrzeby pacjentów w tym zakresie.

Na terenie miasta od ponad 35 lat działa Wojewódzki Szpital Specjalistyczny im. M. Skłodowskiej - Curie, który jest jedną z największych jednostek służby zdrowia w województwie łódzkim. Składa się z 25 oddziałów specjalistycznych. Przy szpitalu działa Stacja Ratownictwa Medycznego, która została zintegrowana z Zakładem Medycyny Ratunkowej ze Szpitalnym Oddziałem Ratunkowym. Ponadto w Zgierzu funkcjonują Oddziały szpitalne Powiatowego Zakładu Opieki Zdrowotnej. Świadczą one usługi na podstawie umów podpisanych z NFZ.

Oprócz wyżej wymienionych placówek w mieście działa kilkanaście poradni lekarskich świadczących usługi z zakresu porad lekarskich w poradniach, wizyt domowych, porad i konsultacji telefonicznych, porad specjalistów. Także wykonują podstawowe badania laboratoryjne, badania okresowe oraz badania dla kierowców.

Od 16 września 2008 roku działa Centrum Szkoleniowo- Rehabilitacyjne z Domem Mieszkalnym i Hostelem dla Osób Niepełnosprawnych, które powstało z inicjatywy Polskiego Stowarzyszenia Na Rzecz Osób z Upośledzeniem Umysłowym Koło w Zgierzu. W mieście funkcjonują także poradnie i oddziały rehabilitacyjne, Warsztat Terapii Zajęciowej oraz Zespół Terapeutyczno- Rehabilitacyjny.

Pomoc ludziom przewlekle chorym oraz z ciężkimi urazami ciała udzielana jest w zakładach opieki paliatywnej. W Zgierzu działają trzy takie ośrodki: Stowarzyszenie Hospicjum im. Jana Pawła II, Niepubliczny Zakład Opieki Paliatywnej, Niepubliczny Zakład Opiekuńczo-Leczniczy „CARE”.

2.3.5. Grupy społeczne wymagające wsparcia

Jako grupy wsparcia rozumiane są w niniejszym Planie przede wszystkim grupy słabe ekonomicznie i społecznie, kwalifikujące się do tradycyjnej pomocy społecznej, ale także te grupy mieszkańców, którzy muszą pokonać szczególne bariery dostępu do usług miejskich, zarówno bytowych jak i wyższego rzędu, pozwalając na poprawę stanu środowiska oraz funkcjonowania miasta i ŁOM.

Pomocy społecznej udziela się osobom i rodzinom, w szczególności z powodu: ubóstwa, sieroctwa, bezdomności, bezrobocia, niepełnosprawności, długotrwałej choroby lub ciężkiej choroby, przemocy w rodzinie, potrzeby ochrony macierzyństwa lub wielodzietności, bezradności w sprawach opiekuńczo-wychowawczych i prowadzenia gospodarstwa domowego, zwłaszcza w rodzinach niepełnych i wielodzietnych, braku umiejętności w przystosowaniu do życia młodzieży, opuszczającej placówki opiekuńczo-wychowawcze, trudności w integracji osób, które otrzymały status uchodźcy, trudności w przystosowaniu do życia po zwolnieniu z zakładu karnego, alkoholizmu lub narkomanii, zdarzenia losowego i sytuacji kryzysowej, klęski żywiołowej lub ekologicznej.

Część mieszkańców Zgierza potrzebuje wsparcia lub udzielenia pomocy z jednego lub kilku wyżej wymienionych powodów.

Charakterystycznymi grupami jakie można wyróżnić są bezrobotni, ludzie uzależnieni od używek czy w bardzo złej sytuacji materialnej.

Grupy społeczne, które należy wesprzeć dla pokonania barier ochrony środowiska i funkcjonowania miasta to użytkownicy systemu ogrzewania (konieczna likwidacja indywidualnych źródeł ciepła zasilanych węglem), gospodarki odpadami oraz transportu publicznego. To ostatnie zagadnienie nie tylko dotyczy osób nie mających dostępu do samochodu, ale także ten dostęp mających lecz nie używających samochodu z różnych przyczyn, w tym zatłoczenia i zagrożenia w ruchu samochodowym.

2.3.6. Organizacje społeczne działające w mieście

W Zgierzu swoją działalność prowadzi wiele stowarzyszeń, towarzystw czy fundacji. Niektóre powstały z inicjatywy mieszkańców, inne na wniosek władz samorządowych. Szczególną uwagę należałoby zwrócić na instytucje zajmujące się pomocą i wspieraniem grup społecznych borykających się trudną sytuacją materialną, czy uzależnieniami.

Zadania wynikające z ustawy o pomocy społecznej realizowane są przez Miejski Ośrodek Pomocy Społecznej. Ośrodek działa na podstawie Statutu uchwalonego przez Radę Miasta Zgierz. Do jego głównych zadań należy:

- Udzielanie świadczeń pieniężnych i rzeczowych osobom i rodzinom, które znalazły się w trudnej sytuacji życiowej, jakiej nie są w stanie samodzielnie rozwiązać oraz praca socjalna na rzecz tych osób i rodzin, w tym wszelkiego rodzaju poradnictwo psychologiczne, ekonomiczne, prawne;
- Dokonywanie analiz i ocen zjawisk rodzących zapotrzebowanie na świadczenia pomocy społecznej, ustalanie potrzeby w tym zakresie osób, rodzin, grup, opracowywanie planu zaspokojenia potrzeb i ocenianie ich skuteczności oraz współrealizowanie lokalnych programów rozwiązywania problemów społecznych ;
- Współpraca z organizacjami społecznymi, organizacjami pożytku publicznego, wyznaniowymi, stowarzyszeniami o charakterze charytatywnym , fundacjami, osobami fizycznymi i innymi podmiotami, Komisją Zdrowia i Opieki Społecznej Rady Miasta Zgierza, Powiatowym Urzędem Pracy w Zgierzu, Powiatowym Centrum Pomocy Rodzinie w Zgierzu oraz koordynuje pomoc społeczną na terenie miasta Zgierza.

Do pozostałych instytucji wspomagających poprawę życia społeczeństwa między innymi można zaliczyć:

- Dział Interwencji Kryzysowej – udzielają pomocy ofiarom przemocy w rodzinie oraz wszystkim, którzy znaleźli się w trudnej sytuacji życiowej
- MONAR – ośrodek dla młodzieży w wieku 17-25lat uzależnionych od wszelkich środków odurzających

- Ośrodki pomagające dzieciom z problemami z nauką czy złą sytuacją w domu rodzinnym
- Kluby AA
- Caritas Archidiecezji Łódzkiej.

2.3.7. Rynek pracy

Aktualna sytuacja ekonomiczna społeczności lokalnej oceniana jest jako trudna. Problemem, z którym boryka się Zgierz jest stopa bezrobocia, która na koniec 2007 roku wynosiła 8,2%¹, czyli na poziomie średnim, z tendencją malejącą w skali ostatnich lat. Ze względu na niekorzystną strukturę sektorów gospodarki miasto Zgierz jest rejonem potencjalnie zagrożonym bezrobociem strukturalnym, co w chwili sporządzania Planu (styczeń 2009) może oznaczać powrót wzrostu poziomu bezrobocia.

W porównaniu do całej Polski oraz województwa trzeba zauważyć, że liczba bezrobotnych w Zgierzu maleje osiągając poziom 2799 (Miasto) w październiku 2008 roku w stosunku do roku 2005, gdzie liczba bezrobotnych wynosiła 5220.

W tabeli przedstawiono strukturę bezrobotnych oraz informacje dotyczące osób pobierających zasiłki w Zgierzu.

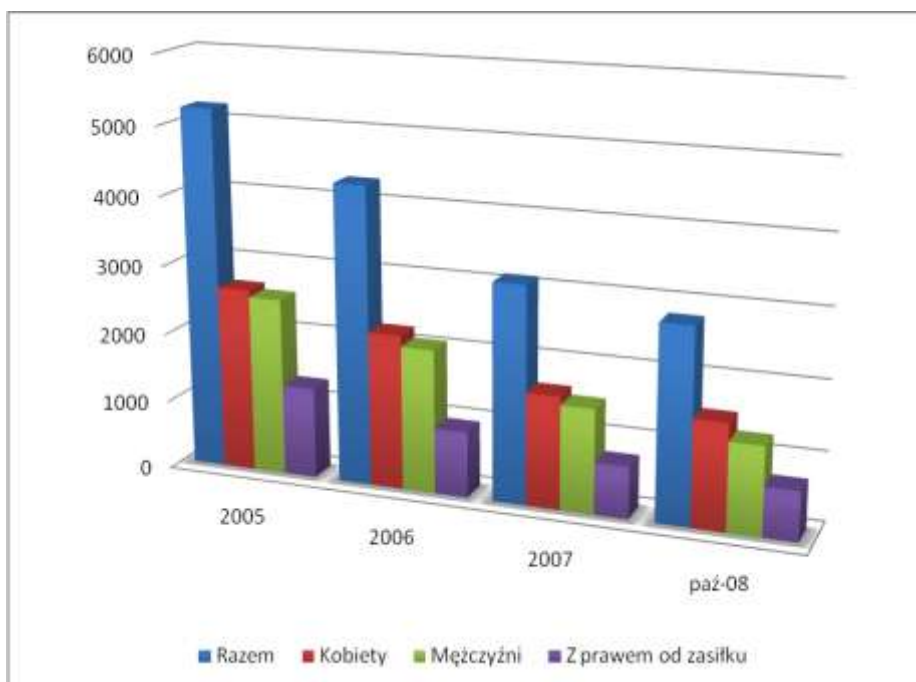
Tabela 7. Poziom bezrobocia oraz osób z prawem do zasiłku- Miasto Zgierz w latach 2005-2008

Wyszczególnienie	2005	2005/2004	2006	2006/2005	2007	2007/2006	paź-08	paź-08/gru-07
Razem	5220	98,47%	4310	82,57%	3128	72,58%	2799	89,48%
Kobiety	2657	99,96%	2234	84,08%	1624	72,69%	1527	94,03%
Mężczyźni	2563	96,97%	2076	81,00%	1504	72,45%	1272	84,57%
Z prawem od zasiłku	1312		952		751		714	

Źródło: Powiatowy Urząd Pracy w Zgierzu, Główny Urząd Statystyczny

¹ Stopę bezrobocia oszacowano jako stosunek liczby bezrobotnych zarejestrowanych do liczby osób w wieku produkcyjnym

Wykres 2. Liczba bezrobotnych i osób pozostających na zasiłkach w latach 2005-2008-Miasto Zgierz



Źródło: Powiatowy Urząd Pracy w Zgierzu, Główny Urząd Statystyczny

2.4. Sfera ekonomiczna

Miasto Zgierz jest siedzibą gminy miejskiej, gminy wiejskiej oraz siedzibą władz powiatu; jest więc ośrodkiem administracyjnym rangi sub - regionalnej, ma tu swoją siedzibę wiele instytucji szczebla ponad-lokalnego, w tym wszystkie instytucje powiatowe.

Miasto to jest jednym z bardziej rozwiniętych ośrodków przemysłowych w regionie łódzkim. Działa tutaj ponad 6 500 podmiotów gospodarczych, dużą rolę w gospodarce Zgierza odgrywa sektor usługowy i handel, przy malejącej roli dawniej dominującego sektora produkcyjnego (przemysł chemiczny, spożywczy i maszynowy. Niewątpliwym atutem są wydzielone na terenie miasta:

- Podstrefa Zgierz Łódzkiej Specjalnej Strefy Ekonomicznej. Strefa ta została utworzona na mocy rozporządzenia Rady Ministrów z dnia 15 kwietnia 1997r. (Dz. U. z 1997 r. Nr 46 poz. 289) na okres 20 lat (do 2017 r.). Jej łączny obszar wynosi 337 ha. Ma charakter rozproszony - składa się z 12 podstref, położonych na obszarach następujących miast i gmin: Łódź, Ksawerów, Zgierz, Ozorków, Tomaszów Mazowiecki, Kutno, Łęczyca, Rawa Mazowiecka, Sieradz, Radomsko, Piotrków Trybunalski i Sławno.

Podstrefa Zgierz o pow. 22,4 ha składa się z dwóch kompleksów: Boruta - pow. 13,8 ha oraz Rudunki - pow. 8,6 ha. Podstrefa Zgierz została już całkowicie zagospodarowana. Firmy działające na jej terenie zainwestowały łącznie 216 mln zł oraz dały zatrudnienie 350 osobom.

- Park Przemysłowy Boruta Zgierz został powołany przez Gminę Miasto Zgierz w celu rozwoju gospodarki lokalnej w Zgierzu. Park zlokalizowany jest na obszarze byłych Zakładów Przemysłu Barwników BORUTA. Jest to jeden z najlepiej usytuowanych przemysłowych terenów inwestycyjnych w Polsce, zlokalizowany w odległości 3 km od autostrady A2 i ok. 15 km od skrzyżowania tej autostrady z autostradą A1. przylega do planowanej obwodnicy aglomeracji łódzkiej S14. Na terenie Parku znajdują się również bocznice kolejowe. Park został powołany do życia w celu uatrakcyjnienia terenów przemysłowych i wzrostu zatrudnienia w przemyśle na terenie Zgierza. Celem przewodnim działalności Parku jest pozyskanie dla miasta zewnętrznego kapitału inwestycyjnego.

Rysunek 2. Lokalizacja Strefy Ekonomicznej w Zgierzu



Źródło: www.miasto.zgierz.pl

Atrakcyjne położenie komunikacyjne Strefy Ekonomicznej Zgierz oraz Parku Boruta w obrębie dużej metropolii są zagospodarowane i funkcjonują dobrze.

Podmioty gospodarki narodowej według sekcji PKD

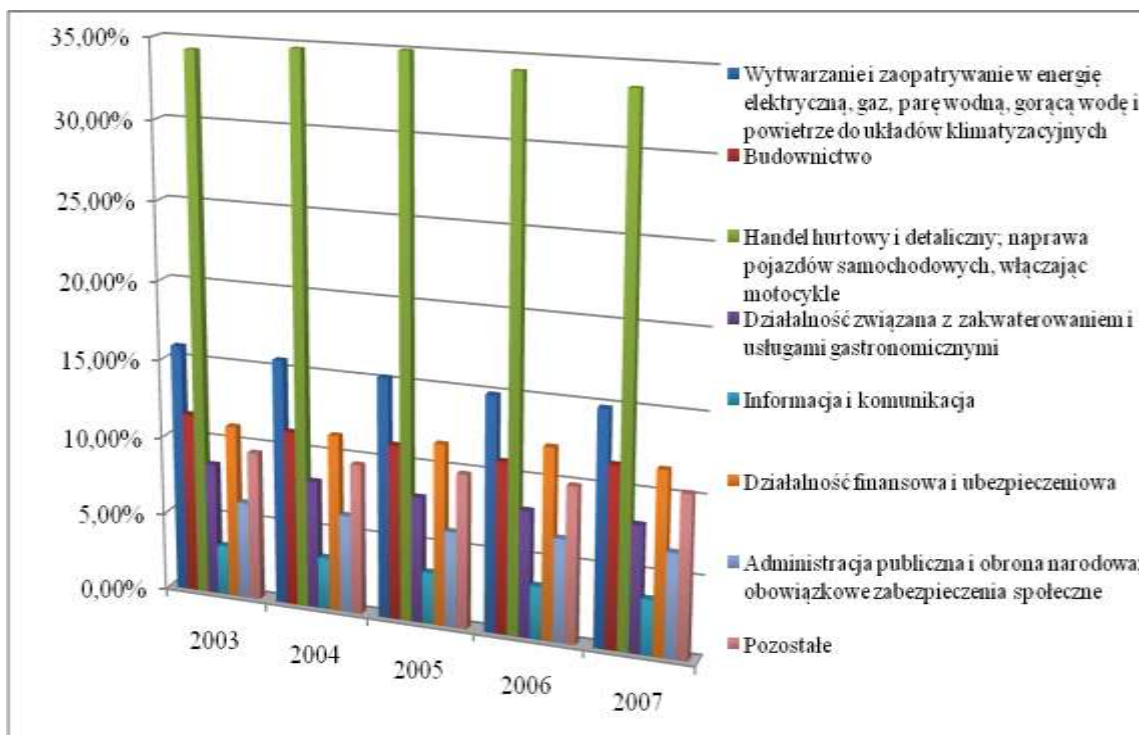
W Zgierzu znajduje się najwięcej podmiotów gospodarczych z sekcji:

- Handel hurtowy i detaliczny; naprawa pojazdów samochodowych, włączając motocykle,

- Wytwarzanie i zaopatrywanie w energię elektryczną, gaz, parę wodną, gorącą wodę i powietrze do układów klimatyzacyjnych,
- Budownictwo,
- Działalność związana z zakwaterowaniem i usługami gastronomicznymi,
- Działalność finansowa i ubezpieczeniowa,
- Informacja i komunikacja,
- Administracja publiczna i obrona narodowa; obowiązkowe zabezpieczenia społeczne.

Wynika z tego, że działalność podmiotów gospodarczych w mieście nastawiona jest na usługi i handel. Pozostałe podmioty stanowią około 10% całości. Analizując poniższy wykres można zauważyć, że liczba poszczególnych podmiotów z wybranych sekcji ulega nieznacznej zmianie, gdzie nadal sekcja Handel hurtowy i detaliczny; naprawa pojazdów samochodowych, włączając motocykle jest dominującą sekcją.

Wykres 3. Udział procentowy poszczególnych podmiotów gospodarki narodowej w Zgierzu wg sekcji PKD w latach 2003-2007



Źródło: Główny Urząd Statystyczny

2.5. Identyfikacja najważniejszych problemów występujących w mieście

Jednym z najważniejszych problemów, z którym boryka się miasto jest wysokie bezrobocie w regionie. Powoduje to bierność społeczeństwa wobec przeprowadzanych akcji społecznych. Taka postawa mieszkańców może spowolnić rozwój miasta.

Dodatkowo ujemny przyrost naturalny generuje coraz mniejszą liczbę młodych osób, które w przyszłości zasiląby kadrę pracowniczą. Z pewnością władze powinny zwrócić uwagę na tworzenie nowych miejsc pracy, wspieranie inicjatyw społecznych, a także poszerzanie strefy ekonomicznej na terenie miasta.

3. Cele ogólne i szczegółowe rozwoju miasta

Misja miasta²:

Stworzenie środowiska przyjaznego dla społeczności lokalnej oraz podniesienia poziomu ich życia i funkcjonowania do standardu europejskiego przez zapewnienie stałego, zrównoważonego rozwoju opartego na solidnej bazie społecznej i gospodarczej.

Cel strategiczny Planu:

Poprawa funkcjonowania systemów usług publicznych wraz z włączeniem ich w systemy regionalne i krajowe dla podniesienia jakości życia w mieście, bezpieczeństwa oraz ochrony walorów środowiska kulturowego i naturalnego.

4. Cele cząstkowe i zadania do realizacji – patrz oddzielna tabela poniżej

4.1. Zadania zmierzające do realizacji celów

- 1). Zmiany w strukturze gospodarczej
 - Poprawa obsługi mieszkańców i firm w zakresie usług komunalnych
 - Dostosowanie rodzajów, standardu oraz rozmieszczeni przestrzennego działalności do funkcji metropolitalnych, zlokalizowanych na terenie Zgierza
 - Wspieranie biznesu lokalnego w podnoszeniu skuteczności konkurencyjności na rynkach oraz podnoszeniu wartości firm, obniżki kosztów i pewności usług i produkcji
- 2). Zmiany w sposobie użytkowania terenu
- 3). Zapewnienie zrównoważonego przestrzennie i ekologicznie rozwoju przestrzennego

² Cytat ze Strategii rozwoju miasta Zgierza , czerwiec 2008

- 4). Zapewnienie ochrony przed uciążliwością działalności produkcyjnej, usługowej i transportu
- 5). Poszukiwanie optymalnego wykorzystania terenu dla różnych form działalności gospodarczej
- 6). Uatrakcyjnienie nowych terenów dla lokalizacji działalności gospodarczej i mieszkalnictwa
- 7). Rozwój usług publicznych kultury, ochrony zdrowia, bezpieczeństwa, oświaty,
 - Dostarczenie oferty kulturalnej dla wybranych grup społecznych
 - Upowszechnienie czytelnictwa
 - Usprawnienie opieki zdrowotnej
 - Poprawa warunków w szkołach samorządowych
- 8). Rozwój systemów infrastruktury i transportu
 - Pełne zaopatrzenie miasta w wodę dobrej jakości oraz odprowadzenie ścieków,
 - Upowszechnienie selektywnej zbiórki odpadów
 - Rozszerzenie systemu celowniczego ze zmniejszeniem jego uciążliwości dla otoczenia
 - Realizacja zasad zrównoważonego transportu w obrębie ŁOM
 - Poprawa płynności i bezpieczeństwa ruchu na terenie miasta
 - Uatrakcyjnienie transportu publicznego, w szczególności w powiązaniach w obrębie ŁOM, w tym w dostępie do centrum Łodzi
- 9). Poprawa stanu środowiska naturalnego
- 10). Unowocześnienie systemu gospodarki odpadami
- 11). Zapewnienie dostaw wody i odbioru ścieków na najwyższym poziomie jakości i stabilności dostaw
- 12). Działania na rzecz ochrony przed hałasem
 - Ograniczenie niskiej emisji pyłów i gazów cieplarnianych
- 13). Poprawa stanu środowiska kulturowego
- 14). Zapewnienie dostępu do usług kultury mieszkańcom, w tym w szczególności dla młodzieży szkolnej
- 15). Odnowa substancji zabytkowej
- 16). Poprawa warunków i jakości życia mieszkańców (w tym zmiany w strukturze zamieszkania)

5. Realizacja zadań

5.1. Planowane zadania inwestycyjne w okresie 2007 – 2013

Tabela 8. Planowane zadania inwestycyjne na lata 2008-2013 wg aktualnego WPI

L · p ·	Inwestycja	Lata realizacji inwestycji	Nakłady ponoszone w poszczególnych latach					Wydatki na lata następne	Całkowite nakłady inwestycyjne	
			2008	2009	2010	2011	2012			2013
1	Budowa zgierskiego odcinka Łódzkiego Tramwaju Regionalnego*	2008-2013	250 000,00	500 000,00	1 500 000,00	1 500 000,00			3 750 000,00	25 000 000,00 udział własny 7 500 000
2	Budowa ulicy Bardowskiego i Szarych Szeregów	2009-2011	-	900 000,00	1 500 000,00	1 175 000,00	-	-	0,00	3 575 000,00
3	Budowa ulicy Brazylijskiej na odcinku od ul. Gałczyńskiego do torów PKP	2009-2011	-	600 000,00	1 500 000,00	1 080 000,00	-	-	0,00	3 180 000,00
4	Budowa odwodnienia ulicy Zawiszy wraz z ulicami przyległymi oraz ich utwardzenie	2009-2013	121 756,00	318 797,00	1 000 000,00	1 000 000,00	-	-	1 209 447,00	3 650 000,00
5	Budowa odwodnienia ulicy Mireckiego	2009-2014	-	200 000,00	2 000 000,00	2 000 000,00	-	-	1 945 000,00	6 145 000,00
6	Budowa ulicy Proboszczowice i Bocznej	2009-2016	-	100 000,00	-	-	-	-	8 100 000,00	8 200 000,00

7	Budowa ulicy Żytniej i Zbożowej	2009-2014	-	50 000,00	1 850 000,00	2 000 000,00	-	-	1 595 000,00	5 495 000,00
8	Budowa dróg dojazdowych do Parku Przemysłowego Boruta*	2008-2011	18 300,00	300 000,00	1 600 000,00	1 870 700,00	-	-	0,00	12 630 000, udział własny: 3 789 000,00
9	Renowacja i adaptacja przemysłowych budynków w dzielnicach miast na budownictwo mieszkaniowe w celu odnowy zdegradowanego, zabytkowego centrum miasta Zgierza dz nr 152/6, 152/7, 152/9, 152/10, 152/13, 152/14, 152/15- ul. Sokołowska	2009-2013	-	300 000,00	-	-	-	-	3 300 000,00	12 000 000,00 udział własny 3 600 000,00
10	Dokumentacja i realizacja 3 i 4 kwartału Pl. Kilińskiego	2009-2010		350 000,00	50 000,00	-	-	-	0,00	400 000,00
11	Rozbudowa systemu Monitoringu Wizyjnego Miasta Zgierza	2009-2014	63 855,00	320 000,00	400 000,00	400 000,00			2 316 145,00	3 500 000,00
12	Budowa wielofunkcyjnej hali gimnastycznej	2008-2010	55 250,00	1 275 000,00	5 469 750,00	-	-	-	0,00	8 000 000 środki z RPOWŁ 6 800 000
			9 750,00	225 000,00	965 250,00	-	-	-	0,00	udział własny

	przy Szkole Podstawowej nr 12 w Zgierzu*									1 200 000,00
1 3	Przebudowa szkół na terenie miasta Zgierza GM1, GM2, GM3, SP1, SP5, SP8	2008-2012	6 832,00	-	593 000,00	390 000,00	1 551 048,00	-	0,00	8 469 600,00
										udział własny 2 540 880,00
1 4	Kompleksowa rewitalizacja infrastruktury kulturalnej w Zgierzu*	2009-2012	-	-	350 000,00	812 666,00	812 666,00	-	1 257 168,00	10 775 000,00
										udział własny 3 232 500,00
1 5	MOSiR- Obiekty Sportowe	2009-2016	-	-	-				44 300 000,00	44 300 000,00
1 6	Dostawa sztucznego lodowiska wraz z zainstalowaniem na terenie boiska przy Gimnazjum Nr 3 w Zgierzu ul. Leśmiana 1	2009-2010	-	602 000,00	248 000,00	-	-	-	0,00	850 000,00
1 7	Rewitalizacja i rozwój historycznego kompleksu architektury drewnianej miasta Zgierza	2009-2012	-	-	285 600,00	2 927 400,00	2 142 000,00	-	0,00	6615000 środki z MF EOG i NMF 5 355 000,00
			15 204,00	-	67 200,00	688 800,00	488 796,00	-	0,00	udział własny 1 260 000,00
1 8	Rewitalizacja i rozwój historycznego kompleksu architektury drewnianej miasta Zgierza	2007-2011	15 739,28	1 220 051,28	3 735 869,00	83 027,00	-	-	0,00	6660729,60 środki z MF EOG 5 054 686,56
			17 981,52	563 775,52	1 004 750,00	19 536,00	-	-	0,00	udział własny 1 606 043,04

19	Metropolitarna sieć szerokopasmowe go dostępu do Internetu	2008-2010	-	449 997,00	599 965,50	-	-	0,00	1399950 - środki z IPIRPOWŁ 1 049 962,50	
			19 520,00	149 999,00	180 468,50	-			udział własny 349 987,50	
	Razem poszczególne programy w latach	2008-2016	594 187,80	8 424 619,80	24 899 853,00	15 947 129,00	4 994 510,00	0,00	67 772 760,00	153 589 329,60

- 5.2. Zadania planowane do realizacji po roku 2013 – Priorytety długoterminowe
- Dokończenie przebudowy zewnętrznego systemu transportowego i powiązanie go z układem wewnętrznym miasta
 - poprawa warunków środowiska przez wprowadzenie technologii przyjaznych środowisku w gospodarce odpadami i ogrzewaniu
- 5.3. Działania restrukturyzacyjne i innowacyjne, poza-inwestycyjne
- Wykorzystanie kapitału i know-how sektora prywatnego w realizacji przedsięwzięć rozwojowych, w tym uruchomienie przedsięwzięć partnerstwa publiczno – prywatnego,
 - Wprowadzenie budżetowania zadaniowego oraz kontraktów menedżerskich w zarządzaniu przedsięwzięciami i podmiotami gospodarczymi Gminy
- 5.4. Powiązanie zadań realizowanych w ramach PRL z innymi działaniami realizowanymi na terenie miasta / obszaru metropolitalnego / województwa

PRL obejmuje zadanie Łódzki Tramwaj Regionalny – odcinek Zgierski, który jest częścią przedsięwzięcia ŁTR na obszarze ŁOM. Odcinek Łódzki został zrealizowany (trwają końcowe prace zestrainowania systemu), pozostałe odcinki będą uzupełniane stopniowo.

5.5. Oczekiwane wskaźniki efektów i produktów realizacji PRL

Tabela 10 poniżej zawiera wskaźniki efektów i produktów, w trakcie działań realizacyjnych będą uzupełniane wskaźniki ilościowe.

6. Plan finansowy na lata 2009 – 2015

Tabela 9. Plan finansowy na lata 2009-2015

..p.	Wyszczególnienie	2009	2010	2011	2012	2013	2014	2015
1	Planowane dochody miasta ogółem	111 746 327	118 170 000	120 695 000	122 210 000	124 230 000	126 250 000	128 270 000
2	Wydatki na wieloletnie programy inwestycyjne	5 479 572	14 808 669	12 936 702	2 852 510	7 000 000	7 000 000	8 000 000
3	Splata kredytów i pożyczek	5 101 432	8 043 233	7 322 850	7 518 505	7 205 459	6 405 459	6 204 459
4	Zaplata odsetek od kredytów i pożyczek	3 886 145	4 583 119	4 910 519	4 874 224	4 999 842	5 041 460	5 174 148
5	Razem splata zadłużenia	8 987 577	12 626 352	12 233 369	12 392 729	12 205 301	11 446 919	11 378 607
6	Wydatki bieżące	105 410 404	106 991 560	107 515 819	110 203 714	112 407 788	114 655 944	116 949 063
7	Wydatki razem	119 877 553	134 426 580	132 685 890	125 448 953	131 613 089	133 102 863	136 327 670
8	Zaciągnięcie długu	11 600 000	18 000 000	12 000 000	7 000 000	9 000 000	7 000 000	8 100 000
	Wskaźnik obsługi długu I	49,68%	55,41%	58,12%	56,98%	57,50%	57,05%	57,63%
	Wskaźnik obsługi długu II	8,04%	10,68%	10,14%	10,14%	9,82%	9,07%	8,87%
	Wpływy-wydatki	3 468 774	1 743 420	9 110	3 761 047	1 616 911	147 137	42 330

7. System wdrażania PRL oraz sposoby monitorowania, oceny i komunikacji społecznej PRL

Plan jest instrumentem zarządzania rozwojem miasta, dlatego powinien być traktowany jako wytyczna i zadanie dla wszystkich służb (wydziałów, jednostek miejskich oraz podległych przedsiębiorstw).

System wdrażania podzielono na trzy fazy:

- I. dopracowanie modelu zadaniowego zarządzania gminą, w tym ustalenie ilościowych wskaźników rezultatów i produktów na podstawie szczegółowych koncepcji poszczególnych zadań.
- II. Zbudowanie systemu monitorowania realizacji Planu, w tym dostosowanie baz danych o mieście i sposobów ich eksploatacji,
- III. Dokonywanie okresowych przeglądów realizacji Planu (minimum dorocznie, w ramach przygotowywania założeń budżetu na rok następny).

System zarządzania obejmuje także ocenę kadry kierowniczej poprzez padanie osiągania założonych celów i realizacji zadań w świetle okoliczności zewnętrznych i wewnętrznych.

Dla najtrudniejszych, złożonych przedsięwzięć (zadań) powoływane będą Zespoły Zadaniowe, złożone z uprawnionych przedstawicieli poszczególnych jednostek miejskich, a których to Zespołów zadaniem będzie koordynacja działań tych jednostek w ramach ich zakresów obowiązków i odpowiedzialności.

System monitorowania, obok wspomnianych baz danych obejmuje także publikowanie dorocznego Raportu o stanie Miasta, w którym opisany jest szczegółowo stan realizacji poszczególnych zadań i przedsięwzięć.

Informacja publiczna, dotycząca Planu obejmuje:

- Konsultacje społeczne przygotowywanych projektów, obejmujące każdorazowo opis ich jako części osiągania celów Planu,
- Bieżące publikacje w periodykach miasta informacji o postępach w realizacji poszczególnych przedsięwzięć inwestycyjnych i organizacyjnych,
- Publikacje i promocje Raportu o Stanie Miasta,
- Przedstawianie sprawozdań z zakończonych działań w ramach Planu.

Jakość monitoringu zostanie podniesiona z chwila skwantyfikowania mierników realizacji celów i zadań.

Tabela 10: Zestawienie zadań Planu Rozwoju Lokalnego Miasta Zgierza
Cele szczegółowe, zadania oraz środki ich realizacji

Zadania do realizacji	Środki realizacji zadania	Podmiot odpowiedzialny	Podmioty współpracujące	Wskaźnik rezultatu	Wskaźnik produktu
Cel szczegółowy 1: Poprawa rozwój społeczny					
Priorytet 1.1: Zaoferowanie nowoczesnego programu sportowo-rekreacyjnego i kulturalnego dla miasta					
1.1.1. Rozszerzenie i zróżnicowanie oferty rekreacyjno-sportowej i kulturalnej dostosowanej do potrzeb odbiorców	Budowa wielofunkcyjnej Sali gimnastycznej przy szkole podstawowej nr 12 Użytkowanie sali jw. na rzecz lokalnej społeczności	Prezydent Miasta Dyrektorzy miejskich placówek kultury i rekreacji	Organizacje pozarządowe, Zgierski Uniwersytet Trzeciego Wieku	Zwiększenie liczby imprez i ich popularyzacja	Wzrost liczby imprez Wzrost liczby uczestników imprez
1.1.2 Poszerzenie bazy działalności placówek kultury i rekreacji oraz unowocześnienie sprzętu	<ul style="list-style-type: none"> • Badania fokusowe nad potrzebami mieszkańców • Opracowanie, popularyzacja i wdrożenie programu imprez 	Prezydent Miasta	Urząd Marszałkowski w Łodzi	Pełne pokrycie potrzeb, ujawnianych w badaniach fokusowych	Zwiększenie liczby imprez skierowanych do mieszkańców, w tym młodzieży i osób niepełno-sprawnych
1.1.3. Zacieśnianie współpracy	Opracowanie i zatwierdzenie do planu koordynacji działań	Prezydent Miasta Dyrektorzy miejskich	Urząd Miasta Zgierza (Wydział	Poprawa oceny pracy placówek	Zmniejszenie liczby skarg

Zadania do realizacji	Środki realizacji zadania	Podmiot odpowiedzialny	Podmioty współpracujące	Wskaźnik rezultatu	Wskaźnik produktu
pomiędzy placówkami	pomiędzy placówkami	placówek kultury i rekreacji	Kultury, Sportu i Zdrowia)		
Priorytet 1.2: Poprawa dostosowania placówek oświatowych do potrzeb mieszkańców miasta i rynku pracy					
1.2.1. Placówki oświatowe dostosowane do zmieniającej się rzeczywistości i nowoczesnego rynku pracy	Dodatkowe zajęcia przygotowujące do sprawdzianów i egzaminów zewnętrznych, zatrudnienie doradców zawodowych, rozszerzenie lekcji języków obcych i informatyki.	Dyrektorzy szkół	Doradcy zawodowi	Poprawa wyników egzaminów .	Liczba osób uczestniczących w zajęciach
1.2.2. Bezpieczeństwo młodzieży w zgierskich placówkach oświatowych	Wydłużenie czasu pracy pedagogów szkolnych, zatrudnienie psychologów, rozszerzenie oferty zajęć pozalekcyjnych.	Dyrektorzy szkół	Poradnia Psychologiczna – pedagogiczna, MOPS, Pełnomocnik d/s Społecznych	Skrócenie czasu oczekiwania dzieci i młodzieży na specjalistyczne porady, zmniejszenie liczby przypadków szkolnych kwalifikowanych do Inter-wencji zewnętrznej.	Rzeczywisty czas oczekiwania dzieci i młodzieży na porady specjalistyczne.
1.2.3. Stworzenie warunków do zmian formy wychowania przedszkolnego	Pełne zaspokojenie potrzeb w wychowaniu przedszkolnym	Prezydent Miasta Dyrektorzy placówek	Stowarzyszenia, Fundacje	Zmniejszenie liczby dzieci oczekujących na przyjęcie do przedszkola.	Zmniejszenie liczby odmów w przyjęciach dzieci do przedszkoli

Zadania do realizacji	Środki realizacji zadania	Podmiot odpowiedzialny	Podmioty współpracujące	Wskaźnik rezultatu	Wskaźnik produktu
Priorytet 1.3: Poprawa systemu opieki zdrowotnej i socjalnej					
1.3.1. Poprawa dostępności do nowoczesnych metod leczenia	Rozbudowa i modernizacja istniejących przychodni rejonowych, doposażenie w nowoczesny sprzęt medyczny	Miejski Zespół Przychodni Rejonowych w Zgierzu	Urząd Miasta Zgierza (Wydział Pozyskiwania Środków Pomocowych, Wydz. Infrastruktury Miejskiej, Wydział Kultury, Sportu i Zdrowia)	Poprawa dostępności Eliminacja / skrócenie kolejek pacjentów w dostępie do usług medycznych	<ul style="list-style-type: none"> • Skrócenie czasu oczekiwania na usługi medyczne • Poszerzenie oferty o usługi dostosowanie do zapotrzebowania społecznego
1.3.2. Przeciwdziałanie marginalizacji i wykluczeniu społecznemu	<p>1) Prowadzenie programów aktywizacji osób długotrwale bezrobotnych</p> <p>2) Opracowanie i wdrażanie corocznych Programów profilaktyki i rozwiązywania problemów alkoholowych</p> <p>3) Wdrażania uchwalonego Programu zwalczania uzależnień oraz Miejskiego programu przeciwdziałania narkomanii</p>	<p>MOPS, inne Jednostki organizacyjne miasta ,</p> <p>Pełnomocnik d/s Społecznych, MOPS, MKRPA</p>	<p>Powiatowy Urząd Pracy w Zgierzu</p> <p>Placówki oświatowe, organizacje pozarządowe, Centrum Kultury Dziecka</p>	<p>Zmniejszenie liczby osób bezrobotnych</p> <p>Spadek liczby przypadków patologii społecznej</p>	<p>Powstanie Klubu Integracji Społecznej przy MOPS</p> <p>Stworzenie punktów konsultacyjnych i profilaktycznych</p> <p>Rozszerzenie bazy i działalności placówek opiekuńczo-wychowawczych</p> <p>Tworzenie indywidualnych programów wychodzenia z bezdomności</p>

Zadania do realizacji	Środki realizacji zadania	Podmiot odpowiedzialny	Podmioty współpracujące	Wskaźnik rezultatu	Wskaźnik produktu
	4) Opracowanie i wdrożenie corocznych Programów współpracy z organizacjami pozarządowymi i innymi podmiotami (wolontariat) 5) Opracowanie i wdrożenie Programu przeciwdziałania przemocy w rodzinie				
1.3.3. Profilaktyka zdrowotna	Opracowanie i systematyczne wdrażanie programów profilaktyki zdrowotnej dla najbardziej zagrożonych grup wiekowych	Prezydent Miasta MZPR	Narodowy Fundusz Zdrowia, placówki oświatowe, sponsorzy	Zmniejszenie wskaźników śmiertelności z przyczyn chorób cywilizacyjnych, wydłużenie przeciętnego wieku życia społeczeństwa	Zrealizowany program
1.3.4. Przywrócenie medycyny szkolnej wraz z szerokim prowadzeniem edukacji i profilaktyki prozdrowotnej wśród dzieci i	1) Opracowanie i wdrażanie programów profilaktycznych dla dzieci i młodzieży oraz jej objęcie stałą opieką lekarską 2) Propagowanie wiedzy z zakresu udzielania pierwszej pomocy	MZPR Prezydent Miasta	placówki oświatowe placówki oświatowe Komenda Hufca ZHP w Zgierzu	Poprawa stanu zdrowotności dzieci i młodzieży przez poprawę wskaźników zachorowalności, wad postawy	Zrealizowane programy Przeprowadzenie akcji poszerzanie wiedzy n/t zasad udzielania pierwszej pomocy Zmniejszenie stopnia utraty zdrowia i śmiertelności wśród ofiar wypadków

Zadania do realizacji	Środki realizacji zadania	Podmiot odpowiedzialny	Podmioty współpracujące	Wskaźnik rezultatu	Wskaźnik produktu
młodzieży					
1.3.5. Program działań w zakresie wolontariatu prowadzonego przez młodzież szkolną	Opracowywanie i wdrażanie programów i działań młodzieżowego wolontariatu	Placówki oświatowe Młodzieżowa Rada Miasta Zgierza	Urząd Miasta Zgierza (Wydział Kultury, Sportu i Zdrowia, Wydział Oświaty) MOK	Poprawa stanu zdrowotności osób wymagających opieki przez poprawę wskaźników zachorowalności, wad postawy	Liczba wolontariuszy
Priorytet 1.4: Budowa społeczeństwa informacyjnego					
1.4.1. Poprawa funkcjonowania e-administracji	Opracowanie projektu i wdrożenie systemu e-administracji	Prezydent Miasta	Wszystkie jednostki miejskie	Poprawa oceny pracy służb miasta w badaniach społecznych	Przyspieszenie obiegu dokumentów i skrócenie czasu podejmowania decyzji
1.4.2. Poprawa bezpieczeństwa w mieście	Stworzenie pełnego systemu monitoringu miasta			Poprawa oceny bezpieczeństwa osobistego i społecznego w badaniach społ.	Zmniejszenie liczby incydentów zakłócania porządku publicznego i przestępstw
Cel 2: Czyste środowisko naturalne i racjonalnie zagospodarowana przestrzeń miasta					
Priorytet 2.1: Stworzenie przyjaznych warunków dla lokalizacji potencjalnych inwestycji					
2.2.1. Zabezpieczenie terenów pod inwestycje	a) Aktualizacja Studium uwarunkowań i kierunków zagospodarowania przestrzennego b) Sukcesywne sporządzanie planów	Prezydent Miasta	Jednostki miejskie	Zapewnienie rezerw terenów pod nowe inwestycje	Aktualne Studium Pokrycie miasta planami miejscowymi

Zadania do realizacji	Środki realizacji zadania	Podmiot odpowiedzialny	Podmioty współpracujące	Wskaźnik rezultatu	Wskaźnik produktu
	miejscowych				
Priorytet 2.2: Stworzenie warunków do racjonalizowania układu przestrzennego miasta					
2.2.1. Przywracanie ładu przestrzennego zwłaszcza na terenach śródmiejskich	Realizacja przyjętego lokalnego planu rewaloryzacji	Prezydent Miasta Pełnomocnik ds. Rozwoju Miasta	Wydział Urbanistyki, Gospodarki przestrzennej i Geodezji	Ocena w ramach badań społecznych	Pokrycie miasta aktualnymi planami miejscowymi
2.2.2. Odnowa zabytkowego układu urbanistycznego	Rewitalizacja Parku kulturowego i terenów przyległych wg przyjętego programu			Ocena w ramach badań społecznych	Zrealizowanie Programu
Priorytet 2.3: Racjonalna polityka mieszkaniowa					
2.3.1. Rozwój budownictwa mieszkaniowego - tworzenie warunków do prowadzenia inwestycji w zakresie budownictwa mieszkaniowego (społecznego, spółdzielczego, indywidualnego, komercyjnego i	<ul style="list-style-type: none"> przygotowanie gruntów pod budownictwo mieszkaniowe, zapewnienie odpowiedniego stopnia rozwoju infrastruktury technicznej, adaptacja budynków niemieszkalnych na potrzeby mieszkaniowe (lokale socjalne) projekty PPP z zaangażowaniem 	Prezydent Miasta	<ul style="list-style-type: none"> TBS Zgierska Spółdzielnia Mieszkaniowa Firmy developerskie Inwestorzy prywatni 	<ol style="list-style-type: none"> Poprawa standardu w ocenie mieszkańców w badaniach społecznych Wskaźnik powierzchni użytkowej lokalu na 1 mieszkańca 	<ol style="list-style-type: none"> Wybudowanie ok. 80 mieszkań komunalnych Budynki zaadaptowane miejskie dla potrzeb budownictwa socjalnego

Zadania do realizacji	Środki realizacji zadania	Podmiot odpowiedzialny	Podmioty współpracujące	Wskaźnik rezultatu	Wskaźnik produktu
komunalnego):	mienia miasta				
2.3.2. Efektywne zarządzanie posiadanym zasobem mieszkaniowym	- prowadzenie racjonalnej polityki czynszowej, - remonty i modernizacje gminnych budynków i lokali mieszkalnych	Prezydent Miasta		Poprawa średniego standardu budynków i lokali, Zatrzymanie dekapitalizacji i degradacji zasobów mieszkaniowych	Powierzchnia mieszkań wyremontowanych Wzrost wskaźników wyposażenia mieszkań Poprawa wskaźnika dekapitalizacji zasobów
Priorytet 2.4: Poprawa stanu środowiska naturalnego					
2.4.1. Ograniczenie niskiej emisji	Opracowanie i wdrożenie programu likwidacja palenisk węglowych (kotłownie lokalne , piece domowe) w tym poszerzanie systemu ciepłowniczego oraz wsparcie przechodzenia na gaz i ogrzewanie elektryczne oraz oszczędzania energii	Prezydent Miasta		Poprawa wskaźników zanieczyszczenia powietrza	Podniesienie udziału centralnego ogrzewania w energii cieplnej Zwiększenie udziału ogrzewania gazowego i elektrycznego oraz odnawialnych źródeł energii
2.4.2. Podnoszenie świadomości ekologicznej mieszkańców i przedsiębiorców	Akcja edukacyjna mieszkańców miasta w zakresie selektywnej zbiórki odpadów oraz przeterminowanych leków.	Prezydent Miasta	Wojewódzki Fundusz Ochrony Środowiska i Gospodarki Wodnej w Łodzi, firmy	Wzrost ilości i udziału odpadów segregowanych i utylizowanych poza wysypiskami	Akcje promocyjne i informacyjne, zorganizowane przez Miasto

Zadania do realizacji	Środki realizacji zadania	Podmiot odpowiedzialny	Podmioty współpracujące	Wskaźnik rezultatu	Wskaźnik produktu
			zainteresowane współfinansowaniem akcji		
Cel 3: Stabilny i trwały rozwój przestrzenny, społeczny i gospodarczy miasta Zgierza					
Priorytet 3.1: Stymulowanie rozwoju przedsiębiorczości					
3.1.1. Zabezpieczenie terenów pod inwestycje usługowe, usługowo – mieszkalne i przemysłowe – oferowanie tych terenów inwestorom	Aktualizacja Studium uwarunkowań... oraz opracowywanie miejscowych planów zagospodarowania przestrzennego	Pełnomocnik ds. Rozwoju Miasta	Wydział Urbanistyki, Gospodarki przestrzennej i Geodezji	Powierzchnia objęta planami Powierzchnia nowych obiektów produkcyjnych i usługowych	Ilość nowych miejscowych planów zagospodarowania przestrzennego Ilość nieruchomości wystawionych na sprzedaż
3.1.2 Rewitalizacja centrum miasta	1. Realizacja lokalnego programu rewitalizacji centrum Zgierza 2. Rewitalizacja obszaru Parku Kulturowego „Miasto Tkaczy” dla potrzeb usług, w szczególności turystycznych i kultury	Prezydent Miasta	Właściciele nieruchomości Inwestorzy Wojewódzki Konserwator Zabytków MPGK sp. Z o.o. Organizacje pozarządowe	Powierzchnia terenów objętych rewitalizacją Przyrost powierzchni usługowej na terenie rewitalizowanym Przyrost powierzchni przeznaczonej na cele społeczne, kulturalne i turystyczne.	1. Liczba budynków poddanych rewitalizacji 2. Liczba zrewaloryzowanych obiektów przemysłowych 3. Długość zmodernizowanych ulic 4. Liczba nieruchomości wystawionych na sprzedaż

Zadania do realizacji	Środki realizacji zadania	Podmiot odpowiedzialny	Podmioty współpracujące	Wskaźnik rezultatu	Wskaźnik produktu
					5. Ilość nowych miejsc hotelowych 6. Ilość nowych miejsc pracy 7. Ilość nowych miejsc pracy 8. Spadek liczby przestępstw 9. Liczba wyeliminowanych kuchni i pieców węglowych
3.1.3. Rozwój turystyki w mieście	Opracowanie i wdrożenie programu rozwoju turystyki dla miasta Zgierza	Prezydent Miasta	Przedsiębiorcy Inwestorzy Izby gospodarcze Organizacje pozarządowe	Wzrost ruchu turystycznego w mieście, zarówno pobytowego jak i odwiedzin	Liczba nowych produktów turystycznych Liczba nowo wybudowanych budynków dla potrzeb obsługi turystyki Liczba zrewaloryzowanych obiektów dla potrzeb turystyki Ilość nowych miejsc hotelowych Ilość nowych miejsc pracy w usługach turystycznych i gastronomii
3.1.4. Kontynuacja i	Wdrażanie programów współpracy UMZ i	Prezydent Miasta	Izby gospodarcze,	Liczba mieszkańców korzystających z	Liczba projektów

Zadania do realizacji	Środki realizacji zadania	Podmiot odpowiedzialny	Podmioty współpracujące	Wskaźnik rezultatu	Wskaźnik produktu
wprowadzenie nowych projektów realizowanych wspólnie z instytucjami nauki	Podmiotów podległych z instytucjami nauki		przedsiębiorcy, mieszkańcy	efektów współpracy Liczba podmiotów gospodarczych, jednostek organizacyjnych i organizacji pozarządowych korzystających z efektów współpracy	
3.1.5. Wdrażanie programów współpracy z miastami krajów europejskich i polskich w zakresie rozwoju gospodarczego i korzystanie z ich doświadczeń	1. Rozwijanie współpracy gospodarczej i kulturalnej z miastami krajów europejskich w celu wykorzystania ich doświadczeń w zakresie rozwoju gospodarczego, naukowego i kulturalnego. 2. Wykorzystanie doświadczeń miast Polskich w realizacji programów służących rozwojowi gospodarczemu i kultury komercyjnej.	Prezydent Miasta	Partnerzy zewnętrzni Przedsiębiorcy i inwestorzy zagraniczni Izby gospodarcze Organizacje pozarządowe	Ilość projektów wynikających z doświadczeń miast polskich i europejskich	Liczba projektów wymiany gospodarczej i kulturalnej Liczba osób korzystających z programów Liczba nowych przedsiębiorstw, powstałych w wyniku współpracy Liczba nowych wydarzeń i projektów kulturalnych
3.1.6. Współpraca samorządu	1. Organizowanie spotkań przedstawicieli samorządu z	Prezydent Miasta	Porozumienie Organizacji Gospodarczych.	Poprawa oceny współpracy przez środowisko biznesu	1.Liczba zorganizowanych spotkań i seminariów, liczba

Zadania do realizacji	Środki realizacji zadania	Podmiot odpowiedzialny	Podmioty współpracujące	Wskaźnik rezultatu	Wskaźnik produktu
terytorialnego z organizacjami samorządu gospodarczego i z biznesem	<p>przedstawicielami organizacji gospodarczych mających na celu diagnozowanie problemów lokalnych oraz metod ich rozwiązywania.</p> <p>2. Organizowanie targów oraz forum gospodarczego.</p> <p>3. Współorganizowanie seminariów poświęconych współpracy na linii samorząd – przedsiębiorcy</p>			na podstawie badań społecznych	uczestników 2.ocena wg według uczestników
3.1.7. Pomoc przedsiębiorcom w poszukiwaniu dofinansowania zewnętrznego na rozwój przedsiębiorstw	<p>1. Spotkania konsultacyjne z przedsiębiorcami oraz osobami które chcą rozpocząć działalność gospodarczą.</p> <p>2. Informacje w mediach poświęcone możliwościom pozyskiwania środków na rozwój przedsiębiorczości oraz samozatrudnienie.</p> <p>3. Organizowanie szkoleń</p>	Prezydent Miasta	<p>1.Organizacje pracodawców i pracobiorców</p> <p>2.Łódzka Agencja Rozwoju Regionalnego</p> <p>3. Różne organizacje pozarządowe</p>	Popularność oferty wsparcia wśród przedsiębiorców w ocenie na podstawie badań społecznych	<p>1.Liczba osób które skorzystały z doradztwa</p> <p>2.. Liczba osób które uzyskały wsparcie</p> <p>3. Liczba osób bezrobotnych</p> <p>4. Ilość ukazujących się informacji w mediach</p>

Zadania do realizacji	Środki realizacji zadania	Podmiot odpowiedzialny	Podmioty współpracujące	Wskaźnik rezultatu	Wskaźnik produktu
	oraz seminariów. 4. Współtworzenie projektów prawa lokalnego w zakresie stymulowania rozwoju przedsiębiorczości.				
Priorytet 3.2: Pozyskiwanie nowych źródeł dochodów budżetu miasta jako instrumentu rozwoju gospodarczego					
3.2.1. Wykorzystanie współpracy sektora publicznego z prywatnym do realizacji zadań własnych gminy	Opracowanie i wdrożenie programu partnerstwa publiczno – prywatnego w działalności miasta	Prezydent Miasta Pełnomocnik ds. Rozwoju Miasta	Jednostki miejskie	Pozyskanie środków prywatnych na projekty rozwojowe	Liczba uruchomionych przedsięwzięć Wartość uruchomionych przedsięwzięć
	Obniżenie kosztów inwestycji miejskich i realizacji zadań własnych gminy	Prezydent Miasta	przedsiębiorcy, mieszkańcy	Poprawa warunków mieszkaniowych Zmniejszenie kosztów własnych gminy	Liczba projektów
3.2.2. Przyrost dochodów własnych gminy z tytułu poszerzenia bazy ludnościowej i przedsiębiorców w mieście	1) Tworzenie warunków do lokalizacji siedzib firm inwestorów zewnętrznych na terenie miasta Zgierza 2) Tworzenie warunków dla osiedlania się nowych mieszkańców w Zgierzu i wiązania swojego rozwoju z naszym miastem	Prezydent Miasta	Izby gospodarcze Przedsiębiorcy	Przyrost dochodów własnych gminy z tytułu udziału w dochodach z podatków od osób fizycznych i prawnych Liczba nowych mieszkańców	1. Liczba nowych zarejestrowanych podmiotów gospodarczych w Zgierzu a) osób prawnych b) osób fizycznych 2. Liczba programów pomocowych 3. Liczba nowych budynków budownictwa wielorodzinnego i

Zadania do realizacji	Środki realizacji zadania	Podmiot odpowiedzialny	Podmioty współpracujące	Wskaźnik rezultatu	Wskaźnik produktu
					jednorodzinnego
3.2.2. Przyrost dochodów z tytułu podatku od nieruchomości	Aktualizacja Studium uwarunkowań... oraz opracowywanie miejscowych planów zagospodarowania przestrzennego	Prezydent Miasta	Wydział Urbanistyki, Gospodarki przestrzennej i Geodezji	Wzrost dochodów gminy z tytułu podatku od nieruchomości	1. Powierzchnia nowych budynków budownictwa wielorodzinnego i jednorodzinnego. 2. Powierzchnia nowych budynków i gruntów zagospodarowanych dla działalności gospodarczej
Priorytet 3.3: Promocja miasta w celu pozyskania inwestorów					
3.3.1. Współpraca z instytucjami, organizacjami społecznymi i gospodarczymi, innymi samorządami w celu promocji miasta wśród inwestorów i w celu promocji działalności przedsiębiorców oraz instytucji funkcjonujących na terenie miasta	<ul style="list-style-type: none"> • udział w pracach organizacji samorządowych (głównie Związek Miast Polskich) • Udział we współpracy z Województwie łódzkim i Miastem Łodzią w ramach ŁOM 	Prezydent Miasta	Pełnomocnik ds. Rozwoju Pełnomocnik ds. społecznych Wydział Kultury, Sportu i Zdrowia	<ul style="list-style-type: none"> • Wyniki badań społecznych co do jakości kontaktów 	<ul style="list-style-type: none"> • Przyrost inwestycji realizowanych na terenie miasta • Wzrost liczby kontaktów i porozumień miasta z parterami samorządowymi i gospodarczymi
3.3.2. Inicjowanie	<ul style="list-style-type: none"> • zorganizowanie 	Prezydent Miasta		<ul style="list-style-type: none"> ▪ wyniki badań 	<ul style="list-style-type: none"> ▪ Liczba kontaktów

Zadania do realizacji	Środki realizacji zadania	Podmiot odpowiedzialny	Podmioty współpracujące	Wskaźnik rezultatu	Wskaźnik produktu
i wspieranie rozwoju kontaktów samorządowych na szczeblu krajowym i europejskim w celu promocji walorów miasta wśród potencjalnych inwestorów, mieszkańców i turystów	<p>lokalnych warsztatów (targów) inwestycyjnych i turystycznych</p> <ul style="list-style-type: none"> • udział / zorganizowanie konferencji dot. rozwoju miasta 			społecznych	
3.3.3. Współorganizacja i organizacja imprez handlowych, kulturalnych, sportowych i naukowych o zasięgu lokalnym, krajowym i europejskim	<ul style="list-style-type: none"> • zorganizowanie lokalnych warsztatów (targów) inwestycyjnych • udział / zorganizowanie konferencji dot. rozwoju miasta 	Prezydent Miasta	Pełnomocnik ds. Rozwoju	<ul style="list-style-type: none"> ▪ Wyniki badań społecznych 	<ul style="list-style-type: none"> • Spadek wskaźnika bezrobocia • Wzrost obrotów podmiotów gospodarczych
3.3.4. Gromadzenie, aktualizowanie i	Prowadzenie bazy danych oferty inwestycyjnej miasta	Prezydent Miasta	Pełnomocnik ds. Rozwoju	Zmniejszanie się powierzchni niezagospodarowanej	Stały dostęp do aktualnej bazy ofert inwestycyjnych

Zadania do realizacji	Środki realizacji zadania	Podmiot odpowiedzialny	Podmioty współpracujące	Wskaźnik rezultatu	Wskaźnik produktu
upublicznianie aktualnej oferty inwestycyjnej miasta				ch (liczby działek) w mieście	
3.3.5. Dążenie do uproszczonej formy obsługi potencjalnych inwestorów, turystów i mieszkańców w zakresie należącym do władz lokalnych	<ul style="list-style-type: none"> Opracowanie zbioru procedur i ich upowszechnienie Wprowadzenie elektronicznego obiektu dokumentów 	Prezydent Miasta	Opracowanie procedur – każdy wydział wg zadań	<ul style="list-style-type: none"> Przyspieszenie obsługi interesantów Zmniejszenie liczby skarg na obsługę 	Poprawa wizerunku Urzędu w badaniach społecznych
3.3.7. Prowadzenie działań mających na celu tworzenie ogólnodostępnych zasobów informacyjnych o mieście w sieci Internet	<ul style="list-style-type: none"> Opracowanie i wdrożenie koncepcji zintegrowanych baz danych o mieście 	Prezydent Miasta	Wydział Informatyki i Telekomunikacji Wydział Promocji Inne wydziały wg właściwości	<ul style="list-style-type: none"> Uruchomienie systemu baz danych na zasadach GIS 	<ul style="list-style-type: none"> Ilość wejść na portal miasta i statystyki wyświetleń artykułów Statystyki odwiedzin – miesięczne
Priorytet 3.4.: Zrównoważony rozwój przestrzenny Miasta oraz integracja w ramach Łódzkiego Obszaru Metropolitalnego					
3.4.1. Ustalenie wspólnych założeń rozwoju zrównoważonego	Przeprowadzenie konsultacji i uzgodnień w ramach ŁOM we współpracy z Urzędem	Prezydent Miasta Pełnomocnik ds. Rozwoju	Jednostki miasta	Zsynchronizowanie dokumentów strategicznych miasta z działaniami	Przyjęte zaktualizowane dokumenty strategiczne

Zadania do realizacji	Środki realizacji zadania	Podmiot odpowiedzialny	Podmioty współpracujące	Wskaźnik rezultatu	Wskaźnik produktu
Łódzkiego Obszaru Metropolitalnego we współpracy z samorządem województwa i miast i gmin ŁOM	Marszałkowskim w pracach nad aktualizacją dokumentów strategicznych województwa i miast i gmin ŁOM			integrującymi w ramach ŁOM	
3.4.2. Dostosowanie prawa miejscowego do potrzeb i wymogów zrównoważonego rozwoju przestrzennego miasta	3.4.1.1. Aktualizacja studium uwarunkowań i kierunków zagospodarowania przestrzennego Miasta 3.4.1.1. Opracowanie lub aktualizacja planów zagospodarowania przestrzennego dla poszczególnych części miasta	Prezydent Miasta	Urząd Marszałkowski Urząd Miasta Łodzi Inne Urzędy miast i Gmin ŁOM Unia Metropolii Polskich	Uzgodnienie zasadniczych kierunków rozwoju	Przyjęte zaktualizowane dokumenty strategiczne
Priorytet 3.5.: Poprawa standardów oraz racjonalizacja cen technicznych usług komunalnych					
3.5.1. Poprawa jakości i rozwój ilościowy usług transportu publicznego, w tym w ramach połączeń w obrębie ŁOM	3.5.1.1. Opracowanie i wdrożenie Zintegrowanego Planu Rozwoju Transportu Publicznego w powiązaniu z systemami Łodzi oraz kolei regionalnych, w tym w ramach systemu	MUK	Miasto Łódź, MPK Łódź Międzygminna Komunikacja Tramwajowa Sp. z o.o.	<ul style="list-style-type: none"> • Skrócenie czasu dojazdu do centrum Łodzi średnio o 25% • Zwiększenie udziału transportu publicznego do 50% w ruchu pieszym, w tym w dojazdach do Łodzi do 60% 	Uruchomienie przedłużenia ŁTR na teren Zgierza

Zadania do realizacji	Środki realizacji zadania	Podmiot odpowiedzialny	Podmioty współpracujące	Wskaźnik rezultatu	Wskaźnik produktu
	Łódzkiego Tramwaju Regionalnego				
3.5.2. Poprawa stanu technicznego i bezpieczeństwa oraz uzupełnianie układu	Sukcesywne remonty i modernizacje ulic w najgorszym stanie technicznym i ważnych dla funkcjonowania miasta	Prezydent Miasta	Starosta Powiatu Zgierskiego	Poprawa standardu ruchu drogowego Poprawa bezpieczeństwa publicznego	1. Budowa odwodnienia ul. Zawiszy wraz z ulicami przyległymi oraz ich utwardzenia. 2. Budowa odwodnienia ul. Mareckiego 3. Budowa ul. Proboszczewice, ul. Bocznej. 4. Budowa ul. Żytniej i ul. Zbożowej. 5. Budowa dróg dojazdowych do Parku Przemysłowego Boruta. 6. Budowa u. Kolejowej
3.5.3 Rozwój systemu gospodarowania odpadami	Aktualizacja i wdrażanie arki odpadami dla miasta Zgierza wraz z analizą potrzeby i możliwości realizacji spalarni odpadów komunalnych w Zgierzu	Wydział Ochrony Środowiska i Rolnictwa	Firma AURA - autor opracowania Wod-Kan Zgierz, Sp. z o.o., Energetyka – Boruta sp. z o.o.	Zmniejszenie uciążliwości odpadów dla środowiska	1. poszerzenie udziału selektywnej zbiórki odpadów 2. podjęcie decyzji o budowie lub zaniechaniu realizacji spalarni odpadów dla potrzeb miasta
3.5.4.	1. Przyłączenie nowych			• obniżenie kosztów	• % obniżki taryf

Zadania do realizacji	Środki realizacji zadania	Podmiot odpowiedzialny	Podmioty współpracujące	Wskaźnik rezultatu	Wskaźnik produktu
Modernizacja i rozwój miejskiego systemu zaopatrzenia w ciepło	<p>odbiorców ciepła zdalnego w Centrum miasta oraz na terenach budownictwa wielo- i jednorodzinnego</p> <p>2. Wykorzystanie zdolności produkcyjnych EC-III Energetyka Boruta</p> <p>3. Modernizacja kotłowni lokalnych pod kątem poprawy efektywności i zmniejszenia uciążliwości dla środowiska</p> <p>4. Rozwój układów generacji rozproszonej kojarzących produkcję ciepła z wykorzystaniem odnawialnych zasobów energetycznych</p>			<p>usług w zakresie zaopatrzenia w ciepło</p> <ul style="list-style-type: none"> • zwiększenie dostępności tych usług dla mieszkańców • zapewnienie wymaganej niezawodności dostawy i bezpieczeństwa energetyczne en • ograniczenie emisji zanieczyszczeń do środowiska 	<ul style="list-style-type: none"> • Zwiększenie udziału obiektów podłączonych do miejskiego systemu ciepłowniczego • Zmniejszenie emisji zanieczyszczani powietrza z procesów energetyczne go spalania paliw na terenie miasta