	Temat: ZGIERZ - ul. Staffa 26; sala sportowa			
Treść: Przekroje geotechniczne nr I				
Opracowanie:	Data	Skala pozioma	Skala pionowa	ZAŁ. NR 2.1
mgr E. Wajszczyk-Stępień	23.11.2009	1: 500	1: 100	

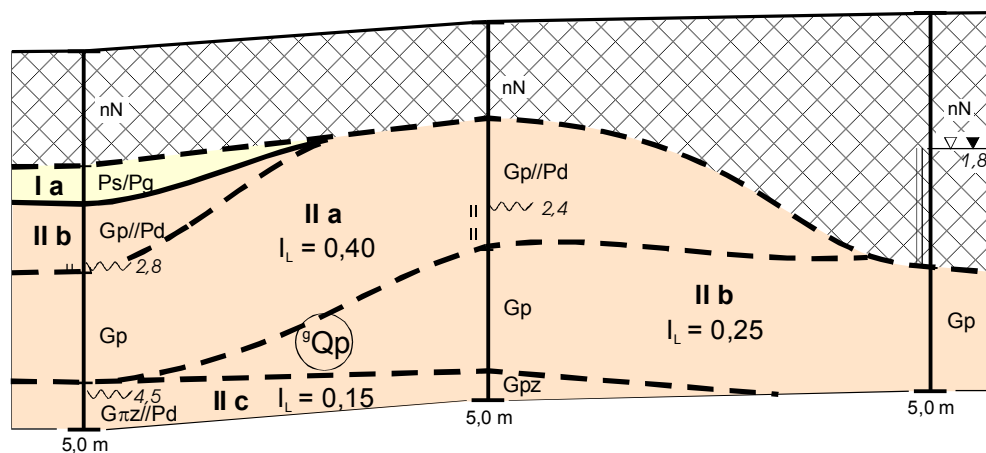
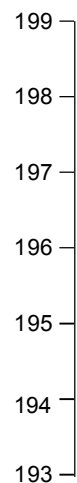
II

4
198,2

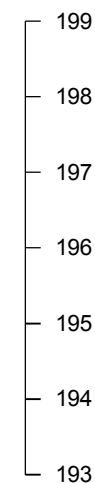
5
198,6


6
198,7

m n.p.m.



m n.p.m.



	Temat: ZGIERZ - ul. Staffa 26; sala sportowa			
Treść: Przekroje geotechniczne nr II				
Opracowanie: mgr E. Wajszczyk-Stępień	Data 23.11.2009	Skala pozioma 1: 500	Skala pionowa 1: 100	ZAŁ. NR 2.2

III

IV

V

1
198,1

4
198,2

2
198,5

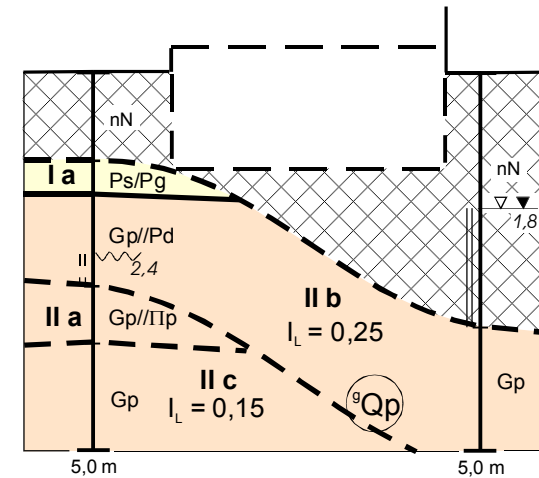
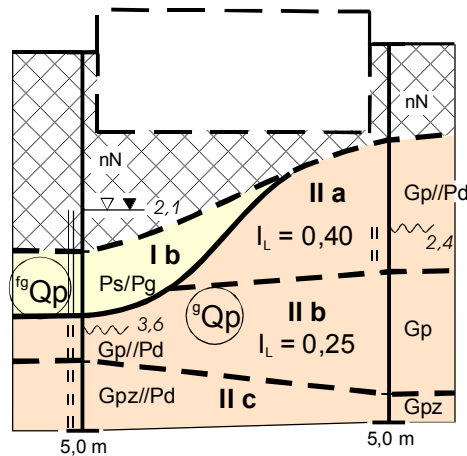
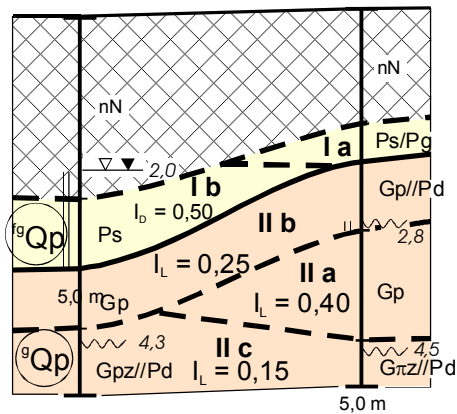
5
198,6

3
198,7

6
198,7


m n.p.m.

199
198
197
196
195
194
193



m n.p.m.

199
198
197
196
195
194
193

	Temat: ZGIERZ - ul. Staffa 26; sala sportowa			
Treść: Przekroje geotechniczne nr III - V				
Opracowanie: mgr E. Wajszczyk-Stępień	Data 23.11.2009	Skala pozioma 1: 500	Skala pionowa 1: 100	ZAŁ. NR 2.3