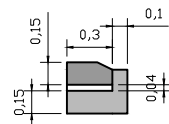


PRZEKRÓJ POPRZECZNY - P2

Szczegół - krawężnik

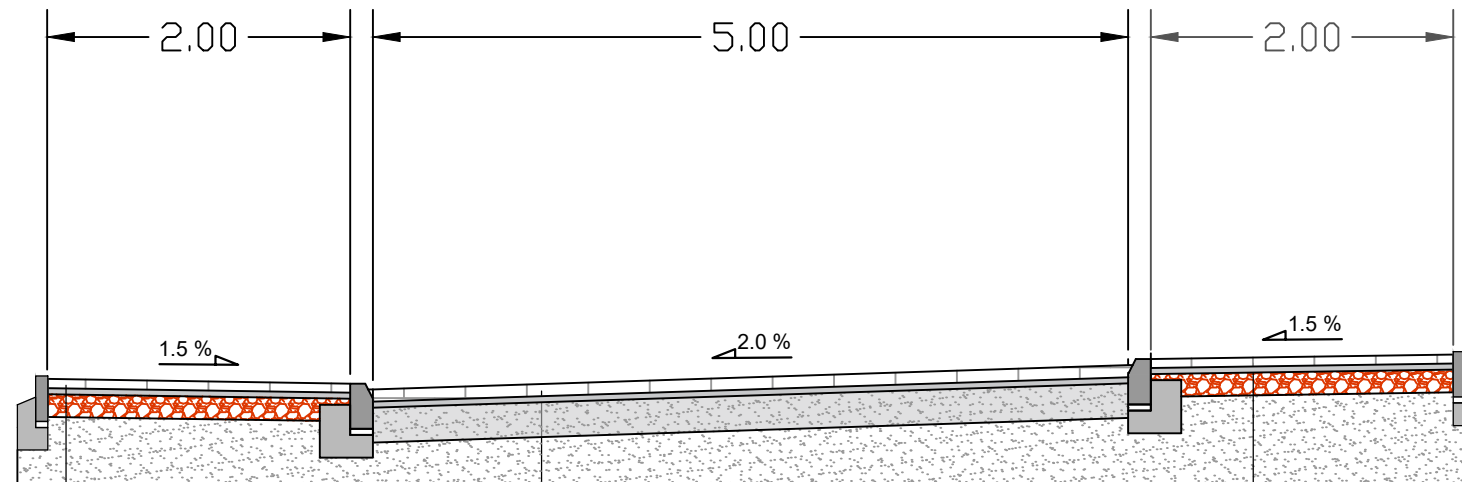


1. Krawężnik betonowy 15x30x100
2. Podsyпка cementowo - piaskowa gr.4 cm
3. Ława betonowa z oporem B20

Chodnik

Jezdnia

Chodnik

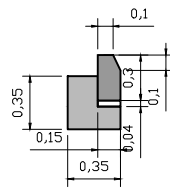


1. Kostka brukowa gr. 6 cm
2. Podsyпка cementowo - piaskowa gr. 4 cm
3. Kruszywo łamane 0-31,5 gr. 15 cm
4. Istniejące podłoże

1. Kostka brukowa gr. 8 cm
2. Podsyпка cementowo - piaskowa gr. 4 cm
3. Stabilizacja podłoża spoiwami hydraulicznymi gr. 25cm
4. istniejące podłoże

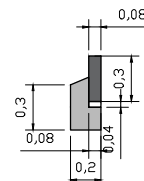
1. Kostka brukowa gr. 6 cm
2. Podsyпка cementowo - piaskowa gr. 4 cm
3. Kruszywo łamane 0-31,5 gr. 15 cm
4. Istniejące podłoże

Szczegół - krawężnik



1. Krawężnik betonowy 15x30x100
2. Podsyпка cementowo - piaskowa gr.4 cm
3. Ława betonowa z oporem B20

Szczegół - obrzeże



1. Obrzeże betonowe 8x30x100
2. Podsyпка cementowo - piaskowa gr.4 cm
3. Ława betonowa z oporem B20

Przebudowa dróg na terenie Gminy Miasto Zgierz - ulica Grotnicka		Inwestor: Gmin Miasto Zgierz ul. Jana Pawła II 16, 95-100 Zgierz	
Lokalizacja: Zgierz		Tytuł rysunku: Przekrój poprzeczny	
Opracował: inż. Marcin Wasiak	Podpis:	Data: 04.2019	Skala: 1:50
		Faza: Projekt	Nr rys.: P2